

Petit guide de survie



POUR **cyclotouristes**
ET **plaisanciers**



Cycling and boating survival guide




Le canal du Centre
en bateau

Saint-Julien-sur-
Dheune

Saint-
Léger-sur-
Dheune

Montceau-
les-Mines

Blanzay



EV6 et Voie Verte
à vélo

Génélard

Palinges

CREUSOT
MONTCEAU
TOURISME





Le **CANAL** du **CENTRE**

Appelé à l'origine **canal du Charolais**, il fut creusé entre la Loire et la Saône pour relier l'Océan Atlantique à la Méditerranée et ainsi servir au transport de marchandises dont le **charbon**.

Ouvert à la navigation en 1793, le canal contribue à l'activité industrielle naissante de la région : l'importation de matières premières, d'équipements, l'expédition du charbon de Blanzly-Montceau et des produits de l'industrie métallurgique des forges du Creusot et de Gueugnon.


Le canal du Centre est aussi à l'origine de l'implantation d'une quarantaine d'usines céramiques, tuileries et d'ateliers de fabrication entre Chalon-sur-Saône et Digoin, dites **la Vallée de la céramique**. D'une longueur de **112 km**, il vous fera passer **61 écluses** et découvrir de nombreuses villes telles que Chalon-sur-Saône, Digoin, Montceau-les-Mines...

En bateau du sud au nord



By boat from south to north


De DIGOIN à PARAY-LE-MONIAL	3h20	9,8 km	3 écluses 3 locks
De PARAY-LE-MONIAL à PALINGES	6h45	15 km	6 écluses 6 locks
De PALINGES à GÉNELARD	2h	4,5 km	2 écluses 2 locks
De GÉNELARD à MONTCEAU-LES-MINES	5h30	16,8 km	7 écluses 7 locks
De MONTCEAU-LES-MINES à BLANZY	1h20	4,2 km	2 écluses 2 locks
De BLANZY à MONTCHANIN	3h50	9,3 km	7 écluses 7 locks
De MONTCHANIN à SAINT-JULIEN-SUR-DHEUNE	3h40	8 km	8 écluses 8 locks
De SAINT-JULIEN-SUR-DHEUNE à SAINT-LÉGER-SUR-DHEUNE	4h35	11 km	11 écluses 11 locks
De SAINT-LÉGER-SUR-DHEUNE à CHAGNY	5h40	15,5 km	6 écluses 6 locks



Détails céramique



Port de Montceau-les-Mines



La Briqueterie

Sur la Communauté Urbaine Creusot Montceau, vous pourrez profiter de **3 haltes nautiques** et du **port de Montceau-les-Mines**. Au total 43 km, pour découvrir le patrimoine, les commerces, restaurants et hébergements situés à proximité des haltes ou des ports de Palinges à Saint-Léger-sur-Dheune.

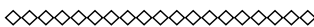
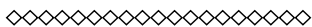
The **Canal du Centre** was built to improve the connection and trade between the Loire River and the Saône River, linking the Atlantic Ocean to the Mediterranean Sea. It was finally flooded and opened for traffic in 1793. It allowed the transport and movement of bulk raw materials such as the **coal** from Blanzay-Montceau, fuelling the industrial developments and new metallurgy in Creusot and Gueugnon.

New industries establish along the canal such as ceramic manufactories, brick and tiles factories between Chalon-sur-Saône and Digoin known as the "**Ceramic Valley**". In a journey of **61 locks** over **112 km** from Chalon-sur-Saône to Digoin through neighbouring Grand Chalon, Beaune, and Grand Charolais, this 200 years old waterway crosses the area of Creusot-Montceau over 43 km. You will find in this guide: shops, restaurants and accommodation, situated along the canal.

À vélo du sud au nord



By bike from south to north



De DIGOIN à PARAY-LE-MONIAL		1h	14 km
De PARAY-LE-MONIAL à PALINGES		1h15	18 km
De PALINGES à MONTCEAU-LES-MINES	EV6 par Saint-Vallier (itinéraire expert)	1h55	26,2 km
	Itinéraire conseillé (longeant le canal)	1h08	21,3 km
De MONTCEAU-LES-MINES à SAINT-LÉGER-SUR-DHEUNE	Itinéraire aménagé et sécurisé (EV6 longeant le canal avec une portion en Voie Verte)	1h45	32,5 km
De SAINT-LÉGER-SUR-DHEUNE à CHAGNY		1h	14 km



4 haltes nautiques (gratuites) | *Stopping places*

Palinges, G nelard, Blanzy, Saint-Julien-sur-Dheune

2 ports de plaisance | *Marinas*

Montceau-les-Mines et Saint-L ger-sur-Dheune

3 points d'amarrage | *Mooring areas*

Saint-Vallier, Montchanin et  cuisses


Vignette bateau | *Tax disc*

www.vnf.fr/vnf/services/acheter-sa-vignette

Longueur des  cluses | *Locks length* | 38,5 m

Largeur | *Width* | 5,20 m

Vitesse maximum | *Maximum speed* | 6 km/h





Informations pratiques / *Practical information*

PLAISANCIERS



Périodes de navigation

Navigation period

Horaires basse saison (période heure d'hiver, novembre à mars) : tous les jours, 9h-12h / 13h30-17h

Horaires haute saison (période heure d'été, avril à octobre) : tous les jours, 9h-12h / 13h-19h

Fermé : 1^{er} janvier, 1^{er} mai, 1^{er} et 11 novembre, 25 décembre



Contacts

Information générale VNF

(bureau de Montceau-les-Mines) : 03 85 67 90 50

Pont levant à Montceau-les-Mines : 06 20 35 54 18

Écluse n° 9 (VNF) :

06 88 45 91 70



Réparer son bateau

Repair shops

A.N.C. Réparation :

7 rue Chanzy, Le Creusot
06 62 58 84 74
> Réparateur automobile, nautisme et caravanning

Bateau concept :

551 rue Alain Colas à Mâcon, 03 85 23 12 52
> Vente et expédition de pièces, dépannage à Montceau selon l'intervention

OUVERTURE PRÉVUE ÉTÉ 2023

MB Services Fluvial

Lavoir des Chavannes,
à Montceau-les-Mines
07 83 44 66 06 / 06 64 05 70 00
mbservicesfluvial@outlook.fr



Vente et expédition de pièces

Spare parts sale and shipment

Construction polyester du centre : Rue Blattiers à Digoin, 03 85 53 76 72

Chalon nautic : 21 rue Louis Alphonse Poitevin à Saint-Marcel, 03 85 93 01 01



Informations sécurité

Security information

Respectez la signalisation
Respect the markings

Respectez les autres bateaux
Respect the other boats

Réduisez votre vitesse au croisement de pêcheurs à la ligne / *Slow down near fishing areas*



Gestes éco-responsables

Eco-friendly behavior

Ne nettoyez pas votre bateau avec de l'eau potable
Do not clean your boat with drinkable water

Utilisez des produits respectueux de l'environnement
Use eco-friendly cleaning products

Privilégiez les sanitaires mis à disposition / *Use public toilets and showers first*

Utilisez les poubelles de tri à proximité / *Use recycling bins*

Utilisez les services de vidanges toutes eaux / *Use the grey waters recovery pumps*



Itinéraire expert EuroVelo 6

Itinéraire sportif (routes sinueuses avec portions à fort dénivelé) empruntant à la fois le canal du Centre et les campagnes environnantes.

Itinéraire conseillé

Empruntez la D974 qui longe le canal sur laquelle vous découvrirez le potentiel touristique de la destination (cohabitation avec les usagers de la route).

The EuroVelo 6 itinerary contains difficulties only recommended for experienced cyclists (differences in height, winding roads...). To avoid these difficulties, you can follow the Canal (road D974, shared with vehicles).

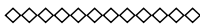
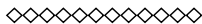


www.francevelotourisme.com

Préparez votre séjour le long des itinéraires cyclables de France : durées, distances, hébergements et restaurants labellisés **Accueil Vélo**.

Prepare your trip by bike with francevelotourisme.com: duration, distances, accommodation and restaurants with the Accueil Vélo label.





Informations pratiques / *Practical informations*

CYCLOTOURISTES



Réparer son vélo *Bike repair*

JM Cycles

15 rue Danton à Montceau-les-Mines, 03 85 55 78 23

Cycles Boyer

8 bis route de Montceau à Blanzay, 03 85 68 00 02

Cycles Kaikingering

15 quai de l'Industrie à Paray-le-Monial, 03 85 88 85 15

JMV Cycles

31 rue Pierre Lathuilière à Paray-le-Monial, 03 85 28 00 83

Sport & Loisirs E. Leclerc

Rue de la Faïencerie à Digoin, 03 85 53 48 45



Location de vélos *Bike rental*

Office de Tourisme de Montceau-les Mines

Vélos avec assistance électrique et équipements enfants / *Electric bicycles fully equipped for children*

Quai Général de Gaulle
03 85 69 00 00

Office de Tourisme de Paray-le-Monial

VTC et vélos à assistance électrique / *Bikes and electric bicycles*
25 avenue Jean-Paul II
03 85 81 10 92



Informations sécurité

Security information

Respectez le code de la route

Respect the highway code

Portez un casque

Wear a helmet

Roulez à droite (ne pas rouler à plus de deux côte à côte)

Drive on the right

Portez des vêtements clairs

Wear light-coloured clothes

Prévoyez un éclairage adapté et un signal sonore / *Do not*

forget lightning and sound signal



Gestes éco-responsables

Eco-friendly behavior

Veillez à ne pas laisser de déchets au sol / *Do not leave your trash on the floor*

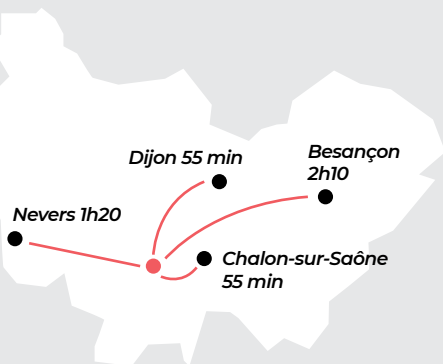
Respectez la nature, restez sur les routes et chemins / *Please respect your environment and stay on roads and paths*



Liaisons TER

Gares de la Communauté Urbaine Creusot Montceau

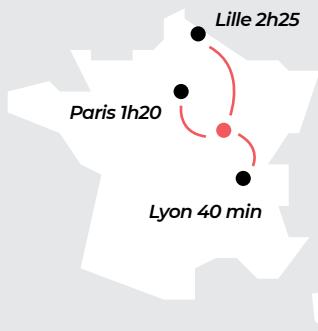
BLANZY
 GALUZOT (SAINT-VALLIER)
 MONTCEAU-LES-MINES
 CIRY-LE-NOBLE
 GÉNELARD
 MONTCHANIN
 LE CREUSOT
 MARMAGNE
 SAINT-SYMPHORIEN-DE-MARMAGNE



> Toutes les infos au 3635 

Liaisons TGV

GARE TGV
 LE CREUSOT-MONTCEAU-
 MONTCHANIN



> Toutes les infos au 3635 



Se DÉPLACER



Gares TER / Train stations

GÉNELARD

Rue de la Gare
à 800 m de la halte nautique

CIRY-LE-NOBLE

Rue Benoît Lagros
à 160 m du canal

GALUZOT (SAINT-VALLIER)

Rue Jean-Marie Bernard
à 250 m du canal

MONTCEAU-LES-MINES

Rue de la Gare
à 700 m du port

BLANZY


Impasse de la Gare
à 200 m de la halte nautique

MONTCHANIN

Place François Mitterrand
à 1,9 km du canal

SAINT-LÉGER-SUR-DHEUNE

Avenue de la Gare
à 800 m du port


> Toutes les infos au 3635 



Gare Le Creusot TGV TGV Station

MONTCHANIN

Avenue de l'Europe

> Toutes les infos au 3635 



Taxis

LE CREUSOT

Taxis Alizé
03 85 55 19 85 / 06 07 53 39 95

MONTCEAU-LES-MINES

Transports Embarek
06 46 18 93 61
Air Taxi, 06 15 92 16 63
Afer Taxi, 06 45 05 15 16
Taxi Baudin Jean-Pascal
06 88 78 07 16

BLANZY

Benoit Taxi, 06 75 79 07 65

SANVIGNES

Jablonski Thierry, 06 22 42 20 37

SAINT-VALLIER

Ariane Taxi, 06 72 94 24 36
Taxi Dias, 03 85 58 01 02

MONTCHANIN

ACD Manuel Taxis
06 08 53 26 38
Taxis Services, 06 22 46 10 87



Bus

MonRézo : 03 85 69 01 10
Navette desservant la gare
Le Creusot TGV
(Réservation obligatoire avant
16h la veille de votre voyage
du lundi au vendredi)



De PALINGES à MONTCEAU-LES-MINES

D 985

D 57



à 7,5 km, par la D230
**LES DÉCOUVERTES
DE SANVIGNES**
infos page 14

CARPODROME

Sanvignes-
les-Mines

D 230

Dompierre-
sous-Sanvignes

Saint-Romain-
sous-Versigny



à 5 km, par la D985
**ÉGLISE DU
PRIEURÉ SAINT-PIERRE
ET SAINT-BENOIT**
infos page 13

D 119

De **GÉNELARD** à
MONTCEAU-LES-MINES

16,8 km | 5h30 | 7 écluses

16,8 km | 52 min



LA BRIQUETERIE
infos page 14

Perrecy-les-
Forges

De **PALINGES** à
GÉNELARD

4,5 km | 2h | 2 écluses

4,5 km | 16 min

D 60

D 60

Ciry-le-Noble



**CENTRE
D'INTERPRÉTATION
DE LA LIGNE
DE DÉMARICATION**
infos page 13

D 985

Génelard

Canal du Centre

D 7

6 km



Oudry

N 70

5,8 km

Palinges

PARAY-LE-MONIAL
DIGOIN

De MONTCEAU-LES-MINES à BLANZY

🚆 | 4,2 km | 1h20 | 2 écluses

🚲 | 4,2 km | 15 min

Blanzay

SAINT-LÉGER-SUR-DHEUNE
CHALON-SUR-SAÛNE



3,6 km

D 980

Montceau-
les-Mines

D 91

5,1 km

D 235

Saint-Vallier

Saint-Romain-
sous-Gourdon

9,3 km

Pouilloux

D 60

0 2 km

D 33

Le Rousset



**LE LAVOIR
DES CHAVANNES**
infos page 16



USINE AILLOT
infos page 17



**MANUFACTURE
PERRIN**
infos page 17

Cartes de pêche
en vente
dans nos Offices
de Tourisme

-  Canal du Centre
-  Itinéraire vélo conseillé
-  EuroVelo 6
*(Attention : voies partagées
avec véhicules motorisés)*
-  Halte nautique / Port
de plaisance
-  Réparer, acheter ou
louer un vélo
-  Gare TER

-  Office de Tourisme
-  À voir / à faire
-  Commerces
-  Se restaurer
-  Se loger
-  Camping
-  Lieu de pêche

PALINGES



Halte nautique

Stationnement gratuit

Eau, électricité



À voir / à faire

Musée des Arts et Traditions Populaires

17 rue de l'Église, 03 85 88 11 88
Ouvert le dimanche après-midi de mai à octobre, ou sur RDV
<https://musee-palinges.wixsite.com/site-officiel>

Château de Digoine

03 85 70 20 27
Ouvert d'avril à octobre
www.chateaudedigoine.fr



Chemin d'interprétation



Bassin de Gévelard



Commerces

ÉPICERIE-TABAC

Place du Marché (550 m)

BOULANGERIE

Boulangerie Pellenard

Rue de l'Église, 03 85 70 22 61

SERVICES

Pharmacie, coiffeur, relais de poste, marché le vendredi matin



Se restaurer

Auberge de Digoine

D974, 03 85 88 11 28



Se loger

CAMPING

Camping du Lac ★★★

Plan d'eau du Fourneau
03 85 88 14 49
(restauration en été)

GÎTES

Appartements d'hôtes du Haras du Favry

(3 chambres) Le Favry
06 07 08 69 92

Gîte des Terres Rouges n° 1396

(3 chambres) Les Terres Rouges
03 85 29 55 60 (Gîtes de France)

GÉNELARD

Halte nautique

Stationnement gratuit (limité)
Amarrage possible des deux côtés du canal, ombrage naturel
Eau, électricité, douche et WC accessibles aux personnes à mobilité réduite

À voir / à faire

Bassin de Génelard

Découvrez ce magnifique bassin situé à côté du Centre d'Interprétation de la Ligne de Démarcation et du chemin d'interprétation du canal du Centre

Informations touristiques au Pôle culturel (Centre d'Interprétation)

Centre d'Interprétation de la Ligne de Démarcation

Lieu d'exposition ouvert plusieurs jours par semaine toute l'année

Pôle culturel : 03 85 79 23 12
Horaires sur www.genelard.fr

Église du Prieuré Saint-Pierre et Saint-Benoit

Visites guidées de juin à septembre, infos et réservation à l'Office de Tourisme : 03 85 55 02 46
03 85 69 00 00

À 5 km, à Perrecy-les-Forges en passant par la D985
Ouvert tous les jours

Commerces

SUPERMARCHÉS

Bil (1,2 km) 75 route de Martigny
Vival rue Nationale

BOULANGERIE

Boulangerie Machuron

4 rue Nationale, 03 85 79 20 31

SERVICES

Banques, coiffeur, bureau de poste, bibliothèque, pharmacie, tabac-presse, marché le dimanche matin, casiers à vélo (halte nautique)

Aire de pique-nique

Halte nautique et sur le linéaire du chemin d'interprétation de la Tranchée de Génelard

Se loger

AIRE DE CAMPING-CAR

03 85 79 20 74 (Mairie)

CHAMBRE D'HÔTES

Le F (5 chambres)

1 rue Nationale

03 58 41 84 54 / 06 23 07 19 22


GÎTE

Maison éclusière n° 1709 

(4 chambres) Civry

03 85 29 55 60 (Gîtes de France)

03 85 79 20 74 (Mairie)



Les découvertes de Sanvignes

L'aménagement des anciens sites miniers à ciel ouvert permet à chacun de profiter de la nature en parcourant des sentiers balisés sur plus de 7 km (piétons, cyclistes et cavaliers).

Sanvignes-les-Mines (à 7,5 km)

À voir / à faire

La Briqueterie

Évoluez au cœur de l'usine Vairet-Baudot, découvrez les machines et le savoir-faire du début du XX^e siècle dans ce lieu où l'on produisait des briques et carreaux de pavage.

Route du Canal D94
Ouvert de juin à août,
horaires sur www.cirylenoble.fr/briqueterie
03 85 77 16 86



La Briqueterie

Commerces

ÉPICERIE 🛒

L'Essentiel

2 rue Lagrost, 06 52 58 79 28

SERVICES 🏪

Pharmacie, coiffeur, relais de poste, marché le vendredi matin, épicerie L'Essentiel (ouverture août 2020), casiers à vélo (Briqueterie)

Aire de pique-nique

À 500 m de la Briqueterie
(barbecue en libre-service, aire de jeu, sculpture)

Se loger

CHAMBRE D'HÔTES 🏠

La Maison de Floréline 🌾🌾🌾🚲

(3 chambres)


8A rue Philippe Martin
03 85 79 06 15 / 06 78 44 39 73

MEUBLÉ 🏠

L'Annexe de l'Apothicaire

(2 chambres)

3 place de la Bascule
06 15 09 60 84





POUILLOUX

À voir / à faire

Aéroclub du Bassin Minier

Thomasse, 03 85 79 10 83
www.aeroclub-montceau-creusot.fr


Commerces

SERVICES

Bibliothèque, distributeur de pain (salle des fêtes)

Se loger

MEUBLÉ

L'Escale Bourguignonne n° 1915 
(3 chambres)
6 rue du Lavoir
06 81 18 86 41 / 06 63 56 79 10
(Gîtes de France)

SAINT-VALLIER

À voir / à faire

L'ECLA, salle de spectacle

22 rue Victor Hugo
03 85 67 78 20
www.mairie-saintvallier.fr

Commerces

SUPERMARCHÉS

Intermarché
ZI La Saule, rue de la Branche
Vival
75 avenue Max Dormoy

BOULANGERIES

Boulangerie Develay
67 av. Max Dormoy, 03 85 57 20 49
Boulangerie Terrier
37 av. Max Dormoy, 03 85 57 19 09

SERVICES

Coiffeur, bureau de poste, bibliothèque, pharmacie

Se restaurer

Le Restaurant du Moulin
Lieu-dit Galuzot, 03 85 57 18 85
Le River Boat
146 rue Henri Barbusse (sur l'itinéraire EV6) 03 85 58 06 75

Se loger

CHAMBRE D'HÔTES

Moulin de Galuzot (1 chambre)
5 impasse de Franche-Comté

MEUBLÉS

Le cabanon (1 chambre)
19-1 Boulevard de Verdun
06 19 44 87 33
Les Mésanges n° 1887 
(7 chambres)
Allée des Mésanges
06 08 78 37 21 / 03 85 29 55 60
(Gîtes de France)

Maison de campagne du Bois Perrault (6 chambres)
58 rue Jean Marie Bernard
06 96 93 29 19

MONTCEAU-les-MINES



Port de plaisance

Situé en plein centre-ville, le port accueille les bateaux de plaisance toute l'année

Services et équipements

- 37 anneaux d'amarrage, dont 3 pour les bateaux de plus de 15 m
- 1 ponton hors gel de 14 emplacements
- 1 pompe de récupération des eaux usées
- accès sécurisé par badge aux pontons et sanitaires (douches et WC accessibles aux cyclos sur demande)



Taille maximum des bateaux : 38,5 m (4 emplacements)

Tirant d'eau : 1,8

Tirant d'air : 3,5

Hivernage : sur demande en mairie

Capitaine : 06 07 33 67 03

Le Lavoir des Chavannes

Autrefois le plus grand lavoir à charbon d'Europe, s'il est aujourd'hui fermé au public, on peut l'observer depuis le canal du Centre.

Sur la route de Montceau



Les plus

Grand marché le samedi matin (150 exposants en été) + mardi matin

Wifi

Navettes pour rejoindre la gare Le Creusot TGV (MonRézo)

Office de Tourisme basé à la Capitainerie



Location de vélos

Office de Tourisme

Vélos avec assistance électrique et équipements enfants
Quai Général de Gaulle
03 85 69 00 00



Vente et réparation de vélos

JM Cycles

15 rue Danton, 03 85 55 78 23
www.jm-cycles.com



Port de Plaisance



Lavoir des Chavannes

👁 À voir / à faire

Usine Aillot

Galerie du camion ancien

27 rue des Prés

07 71 11 16 40 / 06 84 54 69 23

Ouvert un dimanche par mois
de mai à octobre

usineailot.canalblog.com

Manufacture PERRIN

Visites de l'entreprise

17 rue Claude Forest

Réservation à l'Office de
Tourisme : 03 85 55 02 46 /

03 85 69 00 00

www.creusotmontceautourisme.fr

+ Magasin d'usine

« Cathédrale du Made in France »

10 rue de Verdun

Parcours piétonnier

pour découvrir l'histoire de la
ville. Livret en vente à l'Office de
Tourisme, 2 € (FR/EN/DE)

Livret-jeu

Gratuit ! Parcours jeune public
proposé par l'Office de Tourisme
pour découvrir le patrimoine
en s'amusant

Golf municipal (6 trous)

Parc Saint-Louis, 03 85 58 38 88

Parcs miniers Maugrand et Saint-Louis

Aire de jeux, ferme animalière

Boulevard Maugrand

Centre nautique

Piscine (à 2 km)

2 rue du Commandant

Mouchotte, 03 85 57 18 09

Cinéma Le Plessis

13 rue Ferrer, 03 85 57 02 15

www.cineplessis.fr

L'Embarcadère

Salle de spectacle

Place des Droits de l'Homme

03 85 67 78 10

www.embarcadere-montceau.fr

Les Ateliers du Jour

Médiathèque, expositions...

56 quai Jules Chagot

03 85 58 73 37

★ Temps fort

Festival Tango Swing et Bretelles

En septembre / octobre,
voir programmation de
l'Embarcadère et des Ateliers
du Jour



MONTCEAU-les-MINES



Commerces

SUPERMARCHÉS

Carrefour Express (400 m)

41 rue Carnot

Supermarché Casino (1 km)

Bd de Lattre de Tassigny

Aldi (1 km)

Av. Maréchal Leclerc

Leclerc (1,2 km)

Av. Maréchal Leclerc

BOULANGERIES

La Mie Câline (100 m)

Rue Carnot, 03 85 55 10 34

Boulangerie Arnody (300 m)

12 rue du 11 Novembre

09 77 73 84 72

Boulangerie Guinot (500 m)

16 rue des Oiseaux, 03 85 57 36 03

Le Fournil de Sophie (800 m)

50 av. des Alouettes, 03 85 58 18 70

Marie Blachère (1 km)

94/96 quai Jules Chagot

03 85 58 37 48

SERVICES

Machines à laver en libre-service sur le parking du Supermarché Casino (bd de Lattre de Tassigny) ou Éléphant Bleu (av. des Alouettes), banques, coiffeurs, bureau de poste, pharmacies, boucherie charcuterie



Aire de pique-nique

Parcs miniers Maugrand et Saint-Louis



Se restaurer

Brasserie l'ABC (50 m)

2 rue Blanqui, 03 85 57 23 45
(ouvert 7j/7 de 7h à minuit)

Crêpe Tendance (100 m)

27 rue Jules Guesde
06 36 05 40 28

Le Bistrot (100 m)

10 rue Blanqui, 03 85 67 16 56

Le Bis (130 m)

6 rue Carnot, 09 82 27 09 26

La Darcy (200 m)

9 rue Carnot, 03 85 57 02 44

Le Pareto (200 m)

19 rue Jules Guesde, 03 85 67 10 56

La Trattoria (300 m)

12 rue de la République
09 83 96 29 19

Green Chili (300 m)

16 rue du 11 Novembre 1918
06 17 06 91 07

Le Marmiton (500 m)

1 espace Carnot, 03 85 77 17 29

Nota Bene (550 m)

70 quai Jules Chagot, 03 85 69 10 15

La Brasserie (700 m)

Quai Jules Chagot, 03 85 67 77 77

La Pataterie (900 m)

94-96 quai Jules Chagot
03 85 77 19 66

La Douce Heure Antillaise (1 km)

Boul. Saint-Louis 06 08 82 28 75

Le Konine (1 km)

Av. Maréchal Leclerc, 03 85 78 61 84

L'inattendu (1 km)

Av. Maréchal Leclerc, 03 85 58 22 00

MONTCEAU-les-MINES

L'Envolée (1,2 km par le canal)

16 quai de Moulins, 03 85 57 29 04

Jérôme Brochot (1,3 km)

7 place Beaubernard
03 85 67 95 30

Le Courtepaille (1,5 km)

39 av. des Alouettes 03 85 55 09 73

Restaurant de Lucy (2 km par le canal)

2 quai du Nouveau Port
03 85 57 26 44

Le Dragon d'Or (2,2 km)

19 rue de Mâcon 03 85 58 15 11

Le Food Art (2,2 km)

59 rue de la Loge 03 58 11 05 82

Le Konine ★★★ (1 km)

Av. Maréchal Leclerc
03 85 78 61 84

Le France (1,3 km)

7 place Beaubernard
03 85 67 95 30

Hôtel de Lucy (2 km)

4 quai du Nouveau port
03 85 57 26 44

HÔTELS 🏠

Ibis ★★★ (1,5 km)

37 bis avenue des Alouettes
03 85 73 05 40

Ibis Budget ★★ (1,5 km)

37 avenue des Alouettes
08 92 70 04 24

MEUBLÉS 🏠

La P'tite Fabrique (1 km)

(2 chambres) 25 rue des Prés
06 52 68 42 21

La Sablière (2 km) 🌿🌿

(2 chambres)
17 Rue François Mathey
03 85 29 55 60 (Gîtes de France)



Se loger

AIRE DE CAMPING-CAR 🚐



Boulevard Maugrand (parcs)
03 85 67 68 28 (Police Municipale)

CHAMBRE D'HÔTES 🏠

Le Havre Fleuri (500 m)

(1 chambre)
55 rue Carnot, 06 10 72 93 55

La Vigne Vierge (1 km)

(2 chambres)  
23 rue des Prés, 03 85 57 88 32

Maison d'hôtes du Puits

Darcy (4 km) (1 chambre)

50 rue de Chez Lecuyer
06 33 51 01 36

HÔTELS RESTAURANTS 🏠🍴

Nota Bene ★★★ (550 m)

70 quai Jules Chagot
03 85 69 10 15



Pont levant



De BLANZY à SAINT-LÉGER-SUR-DHEUNE

Cartes de pêche en vente dans nos Offices de Tourisme



HALTE NAUTIQUE DE BLANZY
infos page 22



MUSÉE DE LA MINE
infos page 22

De **MONTCHANIN** à **SAINT-JULIEN-SUR-DHEUNE**
🚗 8 km | 3h40 | 8 écluses
🚲 8 km | 26 min

De **BLANZY** à **MONTCHANIN**
🚗 9,3 km | 3h50 | 7 écluses
🚲 9,3 km | 31 min

Canal du Centre
2 km

7,3 km

ÉTANG BERTHAUD

MONTCEAU-LES-MINES DIGOIN





De SAINT-JULIEN-SUR-DHEUNE à SAINT-LÉGER-SUR-DHEUNE

🚢 | 11 km | 4h35 | 11 écluses

🚲 | 11 km | 33 min



PORT DE SAINT-LÉGER-SUR-DHEUNE
infos page 26



L'EUROVELO 6, DE LA VÉLOROUTE À LA VOIE VERTE
infos page 23



LA VILLA PERRUSSON ET SON JARDIN
infos page 24

0 2 km

	Canal du Centre		Office de Tourisme
	Voie Verte		À voir / à faire
	EuroVelo 6		Commerces
	Halte nautique / Port de plaisance		Se restaurer
	Louer un vélo		Se loger
	Gare TGV		Camping
	Gare TER		Baignade
	Lieu de pêche		

BLANZY



Halte nautique

Située à deux pas du cœur de ville et sur l'itinéraire de l'EV6, c'est une halte idéale pour s'amarrer

Services et équipements

- Stationnement gratuit (limité)
- Eau, électricité
- 8 bateaux maximum

En cas de besoin :

03 85 68 00 99 (Mairie)



À voir / à faire

Musée de la Mine (1 km)

Puits Saint-Claude, 34 rue du Bois Clair, 03 85 68 22 85

Ouvert week-ends et jours fériés d'avril à octobre ; tous les jours (sauf mardi) en juillet et août
www.musee-mine-blanzy.fr

Yapluka Park (2 km)

Parc d'accrobranche (sur réservation)

Route des Thibourins (D90)
06 74 26 13 53
www.yaplukapark.fr



Temps fort

Festival Chamboutou du 30 juin au 2 juillet

Concerts



Commerces

SUPERMARCHÉ

Maximarché (1,5 km)

Rue des Communautés

BOULANGERIES

Boulangerie Chaloin

4-6 route de Mâcon
03 85 68 00 16

Boulangerie Rizet

29 rue de la République
03 85 68 00 08

SERVICES

Marché le mercredi matin (place Maréchal Leclerc), banques, coiffeur, bureau de poste, bibliothèque, pharmacies, boucherie charcuterie, casiers à vélo (Musée de la Mine)



Aire de pique-nique

Halte nautique



Se restaurer

Le Maryland

9 rue Jean Monnet, 03 85 79 43 04



Se loger

MEUBLÉS

La Métairie Enchantée n° 1720 ★★ (1 chambre)

2149 rue Auguste Varmancourt
06 51 74 11 66 / 09 54 42 46 12

La Petite Maison (2 chambres)

39 rue des Communautés
06 34 29 23 69

HÔTEL RESTAURANT

Le Maryland ★★

9 rue Jean Monnet
03 85 79 43 04



Musée de la Mine





SAINT-EUSÈBE



À voir / à faire

Étang Berthaud

Baignade autorisée
non surveillée, balade



Commerces

BOULANGERIE 🍞

Boulangerie Lacassagne
39 route de Chalon
03 85 78 06 88

SERVICES 🛒

Coiffeur, bibliothèque



Se restaurer

L'Auberge du Gratoux
35 route de Chalon, 03 58 11 08 04
Le Relais des Morands
Pont des Morands, 03 85 68 08 99



Se loger

AIRE DE CAMPING-CAR 🚐

Étang Berthaud
Route de Marigny (D164)
03 85 55 85 43 (Mairie)

MEUBLÉ 🏠

Gîte du Tilleul (2 chambres)
Place du Tilleul, 06 45 13 31 29

MONTCHANIN



À voir / à faire

Maisons céramiques

Quartier de la Gare / Av. de la Libération / Rue du Pont Jeanne Rose

Golf du Château d'Avoise (700 m)

Carrefour de l'Europe, 03 85 78 19 19
Parcours à la journée
Ouvert de mars à novembre
www.golf-avoise.com

Piscine municipale

Rue d'Avoise, 03 85 78 15 38



Commerces

SUPERMARCHÉS 🛒

Intermarché
Av. des Mouettes

BOULANGERIES 🍞

Boulangerie Barbière
46 avenue de la République
03 85 78 10 92

SERVICES 🛒

Marché le mercredi matin
Banques, coiffeur, bureau de poste, bibliothèque, pharmacies, boucherie charcuterie



Aire de pique-nique

Base de loisirs du bois Bretoux,
allée des Soupirs



Se restaurer

Restaurant Pool o Po !
56 route du Pont Jeanne Rose
03 85 77 85 00

Auberge du Pont Jeanne Rose
Pont Jeanne Rose, 03 85 78 59 50

L'EuroVelo 6, de la veloroute à la Voie Verte



L'EuroVelo 6 qui relie l'Alsace à l'Océan Atlantique traverse la Bourgogne du Sud en suivant le tracé du canal du Centre. Une portion aménagée en Voie Verte de Montchanin à Saint-Léger-sur-Dheune est accessible à tous les modes de déplacements doux : vélo, rollers, trottinette...

MONTCHANIN (suite)



✂ Se restaurer (suite)

Auberge Le Passe-Temps

27 rue du Bois Breton
03 85 67 89 78

Côté Sud

1 avenue des Alouettes
03 85 77 79 12

L'Albatros

Carrefour de l'Europe
03 85 78 83 13

La Boucherie

Route du Pont Jeanne Rose
03 85 80 02 11

🛏 Se loger

HÔTEL RESTAURANT 🏠✂

Kyriad Montchanin -

Le Creusot ★★★ (87 chambres)
56 route du Pont Jeanne Rose
03 85 77 85 00

HÔTEL 🏠

B&B

Route du Pont Jeanne Rose
08 92 23 37 01

MEUBLÉ 🏠

Duplex Pasteur (2 chambres)
3 rue Pasteur, 06 16 02 31 24

ÉCUISSÉS

👁 À voir / à faire

Voie Verte : écluses 7 à 4, fresques disséminées le long du canal, maisons céramiques (voir p23)

La Villa Perrusson et son jardin

Rue de la Gare, 03 85 68 21 14
D'avril à novembre, horaires sur www.villaperrusson.fr



La Villa Perrusson

🛒 Commerces

ÉPICERIE 🛒

39 route du Canal, 09 52 40 09 20

BOULANGERIE 🍞

37 route du Canal, 03 85 78 91 62

SERVICES 🗝

Coiffeur, bureau de poste, bibliothèque, pharmacies

✂ Se restaurer

Le Saint-Pierre

41 route Pont Jeanne Rose
03 85 78 14 74

🍴 Aire de pique-nique

La Motte Bouchot

🛏 Se loger

AIRE DE CAMPING-CAR 🚐

Place Marcel Pagnol
03 85 78 92 66 (Mairie)

ÉCUISSSES (suite)

Se loger (suite)

GÎTES

La Galapierre ★★★★★ (4 chambres)
42 rue du 19 Mars 1962
09 53 48 95 93 / 06 09 34 11 18

Le Cardenian (3 chambres)
43 rue du Bourg, 06 81 25 20 14

St-JULIEN-sur-DHEUNE

Halte nautique

Stationnement gratuit (limité)
Ombrage naturel, eau, électricité

En cas de besoin :
03 85 78 95 87 (Mairie)

Aire de pique-nique

Écluse n° 10



Lac de Montaubry, Le Breuil
Baignade, tables de pique-nique,
balades...

St-LAURENT-d'ANDENAY

Se restaurer

L'En Faim
30 route de Saint-Gengoux
03 85 78 45 79

Se loger

MEUBLÉS

Domaine du Moulin (3 meublés,
4 chambres au total)
2 Moulin à Vent, 06 16 02 31 24

Le Banc Bourguignon
(1 chambre)
1 bis lieu-dit Saint-Leu
07 77 97 97 14

St-BÉRAIN-sur-DHEUNE

Commerces

ÉPICERIE

6 place de l'Église, 09 53 50 07 45
(vente de matériel et carte de
pêche, location vélo)

SERVICES

Bureau de poste

Se loger

CHAMBRES D'HÔTES

Château de la Motte
(4 chambres)
12 route du Canal
03 85 45 60 55 / 09 65 24 16 57

Les 4 Vents (3 chambres)
8 route de Morey, 03 85 45 64 48

MEUBLÉ

Hello cabanes
6 rue de l'école
03 85 45 61 50 / 07 82 67 52 46

Saint-LÉGER-sur-DHEUNE



Port de plaisance

Équipements : eau, électricité, eaux usées, wifi, douches

Location de bateaux :
03 85 98 03 03 (Locaboat)



Bureau d'information touristique

19 rue du Port
03 85 91 60 37
www.achalon.com



À voir / à faire

Maison Perrusson
abritant une confiserie,
à proximité des vignobles
de la côte chalonaise
3 route de Couches



Commerces

SUPERMARCHÉ
Atac
Avenue de la Gare

BOULANGERIES

Boulangerie Banette
14 rue du Lieutenant Chaveau
03 85 45 38 72

Boulangerie Jeannin
7 rue du Pont, 03 45 28 89 38

SERVICES

Marché le mardi matin
(place du Marché)
Banques, coiffeur, bureau de
poste, bibliothèque, pharmacies



Aire de pique-nique

Halte nautique



Se restaurer

Le Marchand
16 rue du Pont, 03 85 45 46 80

Place Pizza

8 place du Capitaine Giraud
03 85 41 06 11



Se loger

AIRE DE CAMPING-CAR
Salle Polyvalente, avenue de la
Gare / 03 85 45 31 72 (Mairie)

MEUBLÉS

Chez Marcelle et Eugénie
(5 chambres)
28 rue du 8 mai 1945
06 17 54 33 09

La Parenthèse Bourguignonne

(4 gîtes, 1 mini camping,
3 lodges)
9 rue des Eaux Bues
06 68 10 02 63



Confiserie (ancienne
Maison Perrusson)

Document imprimé à 500 exemplaires. Les informations sont celles transmises par les institutionnels et les prestataires de service en date du 14 février 2023. Des variations peuvent donc intervenir et pour éviter toute contestation, il est conseillé de se faire préciser les conditions de séjour et de réservation par le ou les prestataires choisis. Malgré le soin apporté à la réalisation, nous vous prions de bien vouloir nous excuser pour d'éventuelles erreurs ou omissions indépendantes de notre volonté, qui auraient pu s'y glisser et qui ne sauraient en aucun cas engager la responsabilité de Creusot Montceau Tourisme. Les listes exhaustives des prestataires touristiques sont disponibles à l'Office de Tourisme.

Publication : Creusot Montceau Tourisme **Directrice de la publication :** Cindy Jaubert **Rédaction :** Mélanie Bouthière **Contenu :** Julie Pascalet **Conception et maquette :** Claire Monard **Impression :** PixartPrinting **Traduction :** Creusot Montceau Tourisme
© **Photographies :** Antoine Abord de Châtillon, Creusot Montceau Tourisme, Cyrille Dinant, Franck Juillot, JB Carto, Freepik, Lesley Williamson, Oscara Photographe, Xavier Spertini, Yas Munasinghe



Office de Tourisme
Tourist Office



Gare TER / *Train Station*



Halte nautique / Port de plaisance
Nautical stopover / Yacht marina



Gare TGV / *TGV Station*



Réparer son vélo
Bike repair



Aire de camping-car / *Camper Areas*



Louer un vélo
Bike rental



Camping



À voir / à faire
Things to See and Do



Gîtes et Meublés / *Holiday Rentals*



Temps fort / *Key Moment*



Chambre d'hôtes / *Guesthouses*



Commerces / *Shops*



Hôtel / *Hotel*



Supermarché / *Supermarket*



Accueil vélo



Boulangerie / *Bakery*



Gîtes de France



Aire de pique-nique / *Picnic Area*



Fleurs de Soleil



Restaurants



Baignade / *Swimming Area*



Classement en étoiles



Lieu de pêche / *Fishing Area*

LE CREUSOT
Château de la Verrerie
+33 (0)3 85 55 02 46



MONTCEAU-LES-MINES
Quai Général de Gaulle
+33 (0)3 85 69 00 00

Parcourez notre site internet
www.creusotmontceautourisme.fr

Agenda / Prestataires / Vidéos / Vues 360° / Module "groupes"
pour concevoir un produit sur mesure...



-  bienvenue@creusotmontceautourisme.fr
 -  Office de Tourisme Creusot-Montceau
 -  CreusotMontceauTourisme
- Partagez vos photos avec le hashtag
#CreusotMontceauTourisme



EN TGV
(GARE LE CREUSOT TGV)
Depuis Paris : 1h20
Depuis Lyon : 40 min



EN TER
(GARE LE CREUSOT VILLE)
Depuis Dijon : 54 min



PAR AUTOROUTE
Depuis Paris : 4h15
Depuis Lyon : 1h50



LES COMMUNES

Blanzay
Charmoy
Ciry-le-Noble
Écuisses
Essertenne
Génélard
Gourdon
Le Breuil
Le Creusot

Les Bizots
Marigny
Marmagne
Mary
Montceau-les-Mines
Montcenis
Montchanin
Mont-Saint-Vincent
Mory

Perrecy-les-Forges
Perreuil
Pouilloux
Saint-Berain-sous-Sanvignes
Saint-Eusèbe
Saint-Firmin
Saint-Julien-sur-Dheune
Saint-Laurent-d'Andenay
Saint-Micaud

Saint-Pierre-de-Varennes
Saint-Romain-sous-Gourdon
Saint-Sernin-du-Bois
Saint-Symphorien-de-Marmagne
Saint-Vallier
Sanvignes-les-Mines
Torcy